

# ELLWANGEN





## BEBAUUNGSPLAN

### SPORTBEREICH GALGENWALD

VORGANG: Nr. 1 5 Ho - 2210 - 17,3 - Ellwangen - vom 9. 5. 1966

### LAGEPLAN M. 1:1000

ZEICHENERKLÄRUNG:

-  Grünflächen "Sportanlagen" § 9 (1) B B a u G zweckdienliche bauliche Anlagen (Sporthalle, Umkleieräume, Parkplätze usw.) sind zulässig
-  Grenze des räumlichen Geltungsbereiches des Bebauungsplanes (§ 9 (5) B B a u G)
-  Mit Leitungsrecht belegte Fläche (§ 9 Abs. 1 Nr. 11 B B a u G)
-  Führung oberirdischer Versorgungsanlagen (§ 9 Abs. 1 Nr. 6 B B a u G)

**Erfertigt:**  
Ellwangen (Jagst), den 20.10.1970/15.7.1971/4.10.1971  
Stadtplanung:

*W. Me.*  
Stadtbauamt Ellwangen

**Als Entwurf** gemäß § 2 Abs. 6 B B a u G lt. Bekanntmachung im Amtsblatt Nr. 41 vom 5.11.1971  
Öffentlich ausgelegt vom 15.11.71 bis 15.12.71

**Als Satzung** gemäß § 10 B B a u G vom Gemeinderat beschlossen am 24.2.1972

**Genehmigt** gemäß § 11 B B a u G vom Reg. Präsidium Nord-Würt. m. Erl. vom 21.11.72 Nr. 13-2210-16.3. Ellwangen

**Öffentlich ausgelegt** gemäß § 12 B B a u G vom 4.12.1972 bis 19.12.1972

**In Kraft getreten** gemäß § 12 B B a u G am 1.12.1972 lt. Bekanntmachung im Amtsblatt der Stadt Ellwangen (Jagst) Nr. 48 vom 1.12.1972

**Zur Beurkundung:**  
Ellwangen (Jagst), den 12.1.1973

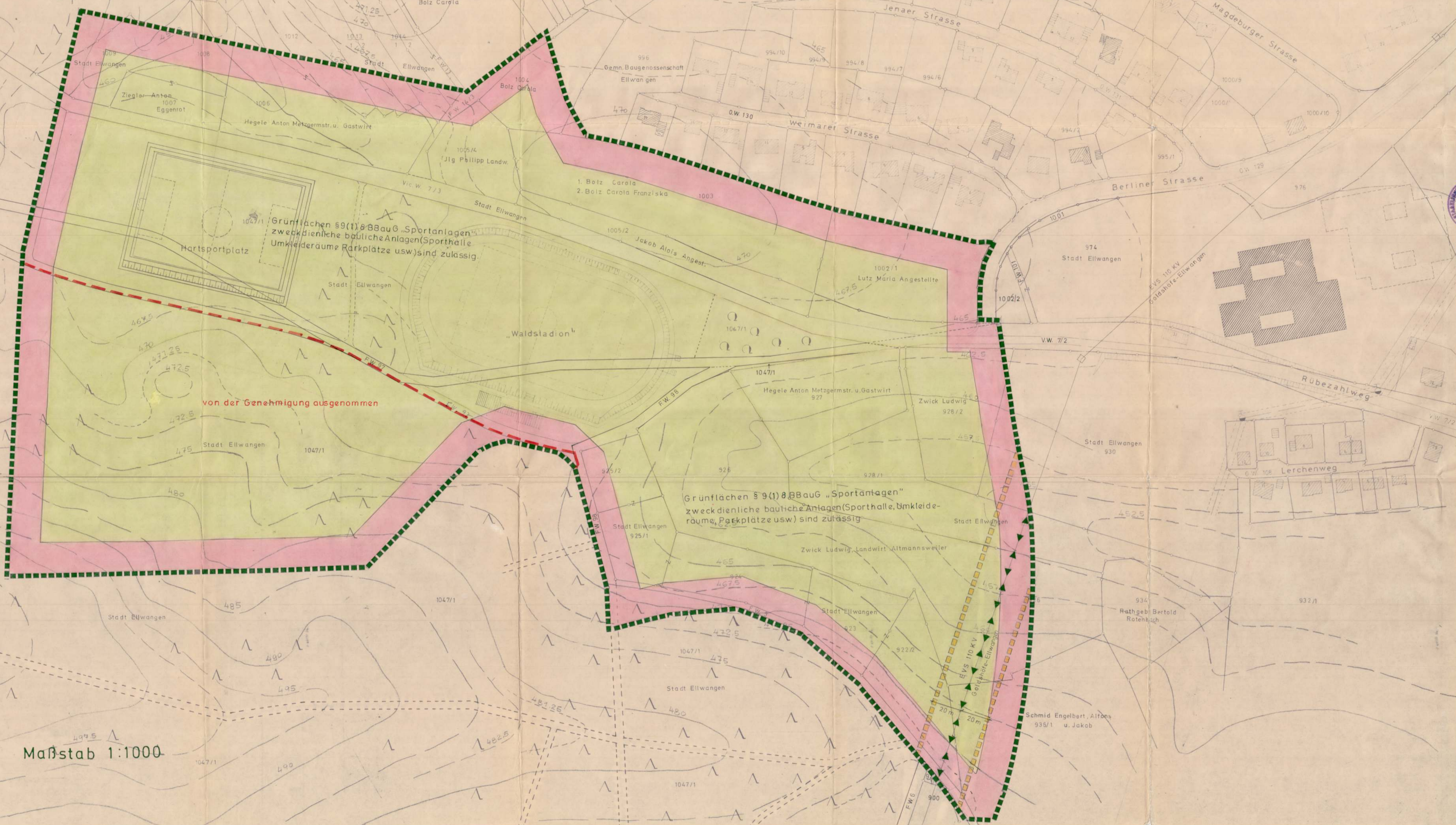
*[Signature]*  
Bürgermeister

*[Signature]*  
Verwaltungsamt

Der Auszug stimmt mit dem Liegenschaftskataster überein.

*[Signature]*  
Ellwangen (Jagst), den 15. NOV. 1972

Städt. Vermessungsamt Aalen  
Referat für Liegungen  
*[Signature]*  
Münchberg



Maßstab 1:1000